



STRATEGICKÝ PLÁN OBCE TEHOVEC 2018-2030

Aktualizace: 12/2022

Vytvořila: Ing. Eva Poliačiková Šmoldasová
Schváleno zastupitelstvem obce dne 27.2.2023 usnesením 2023/2/4

Obsah

ÚVOD.....	3
1. ANALYTICKÁ ČÁST.....	4
1.1 Historie obce	5
1.2 Geografie a klimatické podmínky	7
1.3 Historické a přírodní památky	8
1.4 Obyvatelstvo a bydlení v obci.....	9
1.5 Ekonomika	10
1.6 Rozvojová dokumentace	11
1.7 Technická infrastruktura.....	12
1.8 Dopravní infrastruktura	13
1.8.1 Silnice a místní komunikace	13
1.8.2 Cyklistická a pěší doprava.....	14
1.8.3 Veřejná doprava	14
1.9 Občanská vybavenost.....	14
1.9.1 Školství a vzdělávání	15
1.9.2 Lékařská a sociální péče	15
1.9.3 Sport a kultura.....	15
1.10 Životní prostředí	16
1.10.1 Odpady	17
1.10.2 Ovzduší a hluk.....	17
1.11. Správa obce	18
1.12. SWOT analýza	19
2. STRATEGICKÁ ČÁST.....	19
2.1 Strategická vize.....	19
2.2 Projektové karty	20
3. REALIZOVANÉ PROJEKTY A AKTIVITY.....	38

ÚVOD

Strategický plán obce Tehovec je koncepčním dokumentem, který

- V analytické části rekapituluje současný stav obce, hodnotí silné a slabé stránky, hrozby a příležitosti k rozvoji
- Ve strategické části se zaměřuje do budoucnosti a stanovuje vývoj a projektové záměry

Strategický plán obce Tehovec 2018-2030 byl schválen zastupitelstvem obce Tehovec 29. 5. 2018 pod usnesením č. 30/2018 a následně aktualizován po nových komunálních volbách v roce 2022. Podoba výsledného dokumentu s označením „Aktualizace 12/2022“ byl schválen zastupitelstvem obce dne 27.2.2023 pod usnesením 2023/2/4.



Letecký snímek Tehovec z roku 2021

1. ANALYTICKÁ ČÁST

Středočeská obec Tehovec leží v nadmořské výšce 450 m n. m. přibližně 10 km východně od Prahy, při hlavní silnici u města Říčany směrem na Kutnou Horu. K 1. 1. 2023 zde bylo trvale hlášeno 664 obyvatel. V katastru obce pramení potok Rokytka, pravostranný přítok Vltavy. Obec leží na rozvodí třech řek: Vltavy, Sázavy a Labe. Součástí obce je osada Vojkov s léčebnou pro dlouhodobě nemocné – LDN Vojkov. V Tehovci jsou aktivní dva spolky: Sdružení dobrovolných hasičů a Kuželkáři pod záštitou TJ Sokol Tehovec. Výraznou dominantou návsi, kromě rybníčka, je také ve stínu lip stojící zvonice z roku 1866 a litinový krucifix na zděném podstavci. Opodál v centru návsi je pomník padlým v 1. a 2. světové válce.

Základní informace	
Název obce	Tehovec
Oficiální web	www.tehovec.cz
e-podatelna	epodatelna@tehovec.cz
Adresa	Tehovecká 22, 251 62 Tehovec
Starosta	Ing. Eva Poliačiková Šmoldasová
NUTS3 (kraj):	Středočeský (CZ020)
LAU1 (okres)	Praha-východ (CZ0209)
LAU2 (obec)	CZ0209 599719
ORP	Říčany
PO	Říčany
Katastrální výměra	2,78 km ²
Katastrální území	1
ZSJ	1
Nadmořská výška	440 m n. m.
Počet trvale bydlících obyvatel k 1.1.2023	664
První písemná zpráva	1373
ZS	49°58'54" s. š., 14°43'49" v. d.

Obec Tehovec je členem:

SMS ČR

Sdružení místních samospráv ČR je nevládní apolitickou organizací s celostátní působností, která sdružuje a hájí zájmy obcí a měst v ČR. www.smscr.cz

DSO RJ

Dobrovolný svazek obcí REGION JIH byl založen za účelem vybudování společného vodovodu pro členské obce. Členské obce rovněž prostřednictvím svazku spolupracují na projektech v oblasti odpadového hospodářství. www.sorj.cz

DSO LOŠBATES

Dobrovolný svazek obcí zřízený za účelem řešení základní školní docházky. www.losbates.cz

DSO Ladův Kraj

Cílem svazku obcí je péče o všestranný rozvoj zájmového území, péče o potřeby občanů členských obcí a ochrana veřejného zájmu. Svou činnost svazek vyvíjí především v rámci regionu, jenž je tvořen geografickou oblastí vymezenou katastrálním územím členských obcí. www.laduv-kraj.cz

MAS Říčansko

Partner pro rozvojové projekty regionu. www.mas.ricansko.eu

Příspěvková organizace zřízená obcí: **Mateřská škola Tehovec**, příspěvková organizace

1.1 Historie obce

První zmínka o obci Tehovec pochází ze 14. století, kdy 11. –20. srpna 1373 soudní konsistoř v Praze projednávala spor kněze z Říčan, jistého Odolena z Chodova, který byl ve při s Matějem z Uhříněvsi. Zúčastnění si slíbili vyhovět smírnými smlouvami pod pokutou 100 kop českých grošů, které by v případě nedodržení zaplatili arcibiskupské kanceláři. Pokuta se jim ale zdála příliš nízká, a tak si zvolili prostředníky. Kněze zastupoval Jeniš z Tehova a Matěje pak Ondřej z „Tehovce“. Díky nim se dohodli na 300 kopách českých grošů, které strana v případě porušení smlouvy vyplatí straně druhé. Není však jisté, zda v pozdějším výkladu nedošlo k záměně s obcí Tehovičky, která se nacházela u Uhříněvsi.

V tom případě by první doloženou zmínkou byl zápis ze dne 13. března 1407, kdy obchodník a konšel Starého Města Kašpar Čotr/Schottr směnil Tehov s vesnicemi za statky Bašť s klášteřem sv. Karla na Novém Městě, který zastupoval opat Prokop a převor Mikuláš. Klášter tak získal hrad, poplužní dvůr a ves Tehov, dále pak vsi Tehovec, Vojkov, Mukařov, Žernovku, Louňovice, Svojetice, Klokočnou, Menšice a Všestary.

V roce 1513 koupil Tehov majitel černokosteleckého panství Michal Slavata z Chlumu a Košumberka, který nechal nový majetek vložit do zemských desek, kde je znovu vyjmenováno celé přilehlé okolí: hrad, dvůr, ves, dva rybníky a podací právo v Tehově, dále pak vsi Tehovec se dvěma rybníky, Vojkov, Srbín, Svojetice, Klokočná, Menšice, Všestary a díl Kunic. Tento zápis byl v roce 1543 po zničení zemských desek obnoven.

V roce 1547 musel Diviš Slavata, který byl stoupencem Českých bratří, za účast na stavovském povstání postoupit vítěznému králi Ferdinandovi I. některá svá panství, mezi nimi i Černokostelecké. Král si je však dlouho neponechal a roku 1558 prodala Královská komora Černokostelecké panství Jaroslavu Smiřickému ze Smiřic, který si svou věrností králi pojistil skvělou budoucnost. Roku 1554 byl přijat do panského stavu království Českého. V roce 1558 byl pak jmenován do zemského soudu a v roce 1570 se stal dvorským maršálkem. Byl trvalým královým zástupcem při diplomatických jednáních. Našetřil ohromný majetek a rozšířil své tehdejší panství o Říčany, Uhříněves a Koloděje. Tím vytvořil velký správně-hospodářský celek, který připojil k Černokosteleckému panství. Rod Smiřických držel Černokostelecké panství až do bitvy bělohorské.

Po prohrané bitvě na Bílé Hoře v roce 1620 bylo panství zabráno císařem a prodáno panu Albrechtovi z Valdštejna, ten jej roku 1623 prodal knížeti Karlu Lichtenštejnovi, jehož rod udržoval panství až do pozemkové reformy po první světové válce.

V období 30. leté války 1618-1648 byly způsobeny veliké válečné škody, kdy bylo mnoho obyvatel zabito a řada obcí byla vypálena či zanikla.

Jak to vypadalo v Kostelci nad Černými Lesy a v okolních vsích v roce 1654, ukazuje v kosteleckém muzeu dochovaná berní rule Liechtensteinových panství. Je to první podrobný katastr poddaných na rustikální půdě, který měl být základním výměrným dokladem berních úřadů. Berní role či rule je nejen nejstarší český katastr, ale je to i nejstarší pozemková kniha ve střední Evropě. Zde je též uveden dle tehdejšího pravopisu Tehowecz.

V roce 1843 proběhlo v panství Tehovec sčítání lidu: 26 domů, 46 byt. stran, 211 obyvatel.

V mukařovské farní kronice (protože naše obec v té době ještě vlastní kroniku neměla) je o obci Tehovec smutný zápis z 28. dubna 1866:

"Obec Tehovec, dne 28. dubna 1866 byla pro obec tehoveckou strašlivá noc. Po 10. hodině večerní vyšlehl oheň z čp. 1 od Pokornů a hořely dočista usedlosti pod číslem popisným 1, 2, 3, 4, 5, 6, 7, 8, 9, 14, 19, a 23. U domů s čp 1, 2, 9 a 14 také stodoly. Při velkém větru a suchu, a že skoro všechna stavení byla ze dřeva, nemohl žádný ani toho nejmenšího vynést a zachovati. Tedy lítostný pohled na tyto ubohé bez šatstva a bez pokrmů pro sebe i pro dobytek."

Až do roku 1913 byl Tehovec spojen v jednu politickou obec se Svojeticemi a Srbínem. Na žádost tehoveckých občanů se v roce 1913 obec osamostatnila a prvním starostou se stal pan Karel Vykoukal. Od roku 1918 se vedla obecní kniha a na prvních stranách je zaznamenáno:

"Naše obec je velmi stará. Vyorané sekerky na polích katastru našeho dosvědčují, že již v pradávných dobách zde žili lidé. Z pozdější doby nalézáme svědky hrnčířského průmyslu a množství hliněných střepů. Dle časopisu "Podlipany", bývala v Tehovci kdysi velká hrnčířna. Každý týden se zde konaly trhy na hliněné nádoby. Od toho jméno osady "Trhovec", které se dobou zkomolilo na "Tehovec".

Při zahájení psaní kroniky je zaznamenáno, že v Tehovci bylo 49 domů a 220 obyvatel. Byla zde 1 farní pila, 3 hospody, 1 obchodník s potravinami, 1 pekař a 1 kovář. Tehovec náležel farností i školou do Mukařova, okr. Kostelec nad Černými Lesy. V roce 1930 proběhlo sčítání lidu: 66 domů, 299 obyvatel.



Rok 1930 - Na Návsi čp. 1, 2, 3



Rok 1930 - Na Návsi čp. 17

V roce 1976 byl v rámci integrace Tehovec připojen k obci Mukařov.
V roce 1992 se Tehovec opět osamostatnil.

1.2 Geografie a klimatické podmínky

Z geomorfologického hlediska spadá lokalita do okrsku IIA-1A-k Jevanská pahorkatina, která je součástí vyšších geomorfologických celků podcelku Dobříšská pahorkatina, celku IIA-1 Benešovská pahorkatina, oblasti IIA Středočeská pahorkatina, subprovincie II Českomoravská soustava, provincie Česká vysočina.

Jedná se o členitou pahorkatinu v povodí Sázavy (na jihu) a Labe (na severu) při jejich rozvodí na granitoidech středočeského plutonu říčanského typu. Reliéf pahorkatiny je rozčleněný erozně denudační se skalními tvary zvětrávání a odnosu, pseudokary se zbytky neogenních zarovnaných povrchů.

Počet letních dní	40-50
Počet dní s teplotou alespoň 10 °C	140-160
Počet mrazových dní	110-130
Počet ledových dní	30-40
Průměrná teplota v lednu	-3 - -4 °C
Průměrná teplota v dubnu	6-7 °C
Průměrná teplota v červnu	17-18 °C
Průměrná teplota v říjnu	7-8 °C
Počet dnů se srážkami alespoň 1 mm	100-120
Srážkový úhrn ve vegetačním období	400-450
Srážkový úhrn v zimním období	250-300
Počet dnů se sněhovou pokrývkou	60-80
Počet dní jasných	120-150
Počet dní zatažených	40-50

Z vývoje lineárního trendu celkových ročních srážkových úhrnů je patrný mírný pokles v objemu celkových ročních úhrnů. Oproti tomu z vývoje potenciální evapotranspirace, která se podílí na ztrátách vody v povodí, je patrný poměrně významný nárůst v rámci jejich trendu. Porovnání obou těchto trendů naznačuje vývoj vedoucí k celkovému mírnému úbytku vody v povodí prostým vlivem klimatických faktorů. Tento úbytek lze částečně kompenzovat lokálními hydrotechnickými opatřeními, které podporují zadržení vody v krajině.

Převládající podložní horninou jsou granity náležící říčanské a jevanské skupině. Pod osou Rokytky se bude pravděpodobně vyskytovat tektonické údolnicové pásmo, které od sebe odděluje 2 bloky granitů říčanského (západně položeného) a jevanského (východně položeného) typu.

Zdroj kapitoly ze studií prováděných VRV, a.s.

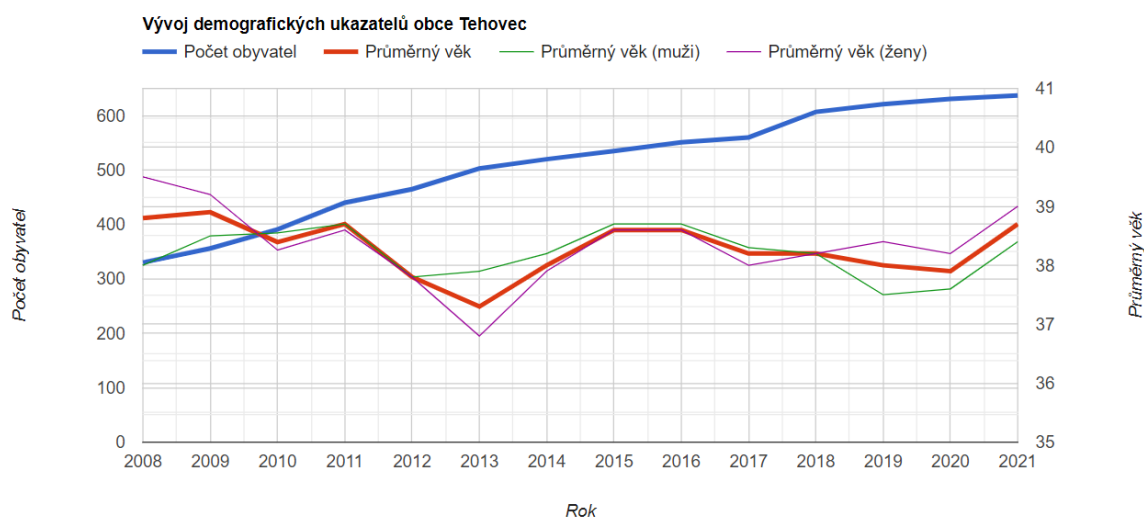
1.3 Historické a přírodní památky

V obci na návsi je kromě rybníčka také ve stínu lip stojící zvonička z roku 1866 a litinový krucifix na zděném podstavci. Opodál v centru návsi ještě pomník padlým v 1. a 2. světové válce.

V katastru obce je prameniště říčky Rokytky a obecní lesy jsou významnou součástí ochranného prvku zvaný „Demonstrační objekt Klokočná“, kde již po dobu 30 let je lesní hospodářství řízeno samoobnovou. Jedná se o významnou studijní oblast tohoto způsobu hospodaření v naší republice.

1.4 Obyvatelstvo a bydlení v obci

Mezi lety 1930 a 2010 narostl počet obyvatel o necelé jedno sto a to na 391 trvale bydlících obyvatel. Od roku 2010 během 13 let stoupl zájem o bydlení v obci a počet obyvatel se zvýšil k 1. 1. 2023 na 676 z toho 18 cizinců. Vzhledem k tomu, že je obec situována cca 30 km od Prahy a 7 km od vlakového nádraží Říčany, je tato oblast pro bydlení vyhledávána zejména mladými rodinami. Průměrný věk občanů obce Tehovec je 38,5 let zastoupením v populaci 52% žen a 48% mužů. Ze sčítání lidu v roce 2021 vyplynulo, že nejvyšší podíl osob s vysokoškolským vzděláním měl správní obvod Černošice (11,2 %) a právě Říčany (9,8 %), kam obec Tehovec spadá. Nezaměstnanost v obci se k 31. 12. 2022 pohybovala na úrovni 1,27%. Průměrný věk občanů Tehovce je okolo 39 let.



Zdroj ČSÚ

Uchazeči o zaměstnání v evidenci úřadu práce		Podíl nezaměstnaných osob (%)		
celkem	dosažitelní	celkem	muži	ženy
6	5	1,27	2,11	0,49

Zaměstnanost k 31.12.2022 zdroj ČSÚ

Zaměstnaní celkem	z toho podle odvětví ekonomické činnosti (CZ-NACE)								
	zemědělství, lesnictví a rybářství	průmysl	stavebnictví	velkoobchod a maloobchod; opravy a údržba motorových vozidel	doprava a skladování	ubytování, stravování a pohostinství	vzdělávání	zdravotní a sociální péče	nezjištěno
349	7	44	27	58	30	14	17	23	3

Druhy zaměstnání k 31.12.2022 zdroj ČSÚ

	2017	2018	2019	2020	2021	
Živě narození	7	14	5	2	9	
Zemřelí	-	4	2	4	2	
Přistěhovalí	59	27	25	28	48	
Vystěhovalí	19	23	18	20	38	
Přírůstek (úbytek)	přirozený	7	10	3	-2	7
	stěhováním	40	4	7	8	10
	celkový	47	14	10	6	17

Pohyb obyvatelstva zdroj ČSÚ

	2017	2018	2019	2020	2021	
Počet obyvatel celkem	607	621	631	637	640	
v tom podle pohlaví	muži	276	287	294	295	306
	ženy	331	334	337	342	334
v tom ve věku (let)	0-14	139	140	143	139	141
	15-64	369	384	390	396	395
	65 a více	99	97	98	102	104
Průměrný věk	38,2	38,0	37,9	38,7	38,9	

Věk obyvatelstva zdroj ČSÚ

Dle SLBD 2021 činil celkový počet domů v obci 250, z toho trvale obydlených 218. Domy k bydlení v obci jsou z 97% vlastněny fyzickými osobami. Dle počtu místností v domech vč. kuchyně, se řadíme mezi obce s nejvyšším počtem, tj. 4,8 místností na 1 dům. Průměr místností na 1 dům ve Středočeském kraji je 4,4.

1919 a dříve	1920 - 1945	1946 - 1970	1971 - 1980	1981 - 1990	1991 - 2000	2001 - 2010	2011 - 2015	2016 a později	nezjištěno
14	23	8	12	11	8	90	34	22	12

Domy dle roku výstavby či rekonstrukce zdroj ČSÚ SLBD 2021

1	2	3	4	5 a více	nezjištěno
2	9	20	55	133	15

Domy dle počtu místností vč. kuchyně zdroj ČSÚ SLBD 2021

Obec zatím neudělila nikomu čestné občanství.

Významní obyvatelé obce: pan Jiří Cerha (hudebník, skladatel a pedagog)

1.5 Ekonomika

Zemědělská půda představuje 60% (1,69km²) rozlohy katastru obce, z čehož 1,39km² činí půda orná. Lesní pozemky se rozkládají na 25% plochy. Z výše uvedeného je patrné, že obec má skutečně charakter venkova a je snahou tento ráz obce i nadále udržovat. Orná půda je obdělávána několika zemědělskými subjekty. Do konce roku 2022 byly v obci také chovány dojnice a jalovice v areálu akciové společnosti ZEA Světice v ulici Bulánka, od chovu však společnost postupně ustoupila a věnuje se pouze rostlinné výrobě.

Většina obyvatel produktivního věku dojíždí za zaměstnání a podnikáním mimo obec Tehovec. Období COVID-19 dopomohl k rozvoji práce z domova, která je také hojně využívána.

Celkem	Obchodní společnosti		Družstva	Státní podniky	Fyzické osoby		
	celkem	z toho akciové společnosti			soukromí podnikatelé podnikající dle živnostenského zákona	zemědělství podnikatelé	soukromí podnikatelé podnikající dle jiných zákonů
202	24	.	.	.	157	2	11

Registrované subjekty k 31.12.2022 zdroj ČSÚ

Celková výměra	Zemědělská půda	Orná půda	Chmelnice	Vínice	Zahrada	Ovocný sad	Trvalý travní porost	Nezemědělská půda	Lesní pozemek	Vodní plocha	Zastavěná plocha a nádvoří	Ostatní plocha	Koeficient ekologické stability
278	169	139	-	-	20	3	8	109	69	1	12	27	0,56

Katastrální výměry-druhy pozemků k 31.12.2021 zdroj ČSÚ

Vyjíždějící, doba cesty	Zaměstnaní			Žáci a studenti
	celkem	muži	ženy	
Vyjíždějící do zaměstnání a škol	105	54	51	42
v tom:				
v rámci obce	2	1	1	-
do jiné obce okresu	24	10	14	15
do jiného okresu kraje	8	5	3	2
do jiného kraje	70	38	32	25
do zahraničí	1	-	1	-
Vyjíždějící denně mimo obec	89	47	42	39
z toho doba cesty:				
do 14 minut	11	4	7	9
15 - 29 minut	19	12	7	4
30 - 44 minut	29	18	11	12
45 - 59 minut	15	6	9	7
60 - 89 minut	13	6	7	4
90 a více minut	2	1	1	3
Zaměstnaní bez stálého pracoviště	15	11	4	x
Zaměstnaní a žáci s nezjištěným místem pracoviště, školy v ČR	6	4	2	2

Vyjíždějící do škol a zaměstnaní zdroj ČSÚ dle SLBD 2011

1.6 Rozvojová dokumentace

Obec má strategický plán od roku 2018 a po komunálních volbách na podzim 2022, zastupitelstvo obce rozhodlo o jeho aktualizaci.

Územní plán obce Tehovec byl zahájen návrhem v roce 2016 a dne 13.3. 2020 byl schválen zastupitelstvem obce. V územním plánu nebylo možné zakotvit regulativy výstavby. Tyto budou předmětem 1. změny územního plánu, která byla zahájena v roce 2022.

Obec také disponuje dokumentem s názvem Strategický plán sportu.

Vzhledem k výstavbě a nutnému rozvoji obecní infrastruktury jsou schváleny Zásady rozvoje obce pro investory.

1.7 Technická infrastruktura

Zásobování pitnou vodou je zajištěno rezervací objemu 35tis m³ ročně do roku 2035 z vodní nádrže Želivka. Pitná voda je do obce přivedena prostřednictvím společného páteřního vodovodu vybudovaného DSO Region Jih, kde je obec Tehovec jedním ze spoluvlastníků. V obci je vodojem se dvěma nádržemi o celkovém objemu 100m³, které zajišťují jistou rezervu v případě výpadku dodávky vody z Regionu Jih. Obecní vodovod chybí v ulicích Svažitá, Hugo Heřmana, U Mototechny, Příčná a částečně v ulici U Remízku.

Obec disponuje vlastní ČOV se dvěma provozními linkami o velikosti 550 EO. Kanalizační řad je vybudován gravitačně se třemi přečerpávacími stanicemi (v ul. Hlavní, Východní a Na Hrázi). V letech 2019-2022 obec zrekonstruovala všechny přečerpávací stanice a také obě linky ČOV. Byly pořízeny česle pro předčištění splaškových vod. Vše obec hradila z vlastních zdrojů. Kanalizační řad není přiveden do stejných ulic jako řad vodovodní, tj. do ulic Svažitá, Hugo Heřmana, U Mototechny, Příčná a částečně v ulici U Remízku. Těmto občanům nabízí obec likvidaci obsahu jímek v obecní ČOV.

Požární vody se čerpají z rybníku Na Návsi a také z několika požárních hydrantů rozmístěných v obci.

Odvedení povrchových vod z obce je řešeno nejen systémem otevřených příkopů či jejich částečným zatrubněním, ale také napojením dešťové kanalizace pod některými komunikacemi a chodníky na rybník či vodoteče. V ulici Dlážděná obec disponuje 3 retenčními nádržemi o celkovém objemu 150m³, kde se tvoří zásoba dešťové vody. Přepad retenčních nádrží zajišťuje stálý přítok do rybníka Na Návsi. Celá oblast je kvůli neustálému mokrému podloží důmyslně propojena. Retenční nádrže mají i bezpečnostní přepad, který vede do protipovodňového příkopu do ulice Pražská cesta.

Obec je napojena na systém vysokého napětí 22kV a ke spotřebitelům je energie vedena sítí nízkého napětí ze sedmi distribučních trafostanic. Rozvody jsou vedeny obcí převážně v zemi. Kapacita dalšího připojení na jednotlivých trafech je volná.

Do obce vede ze Srbína hlavní přívod plynu, který se však nepoužívá a v obci není řad pro distribuci plynu rozveden.

Síť veřejného osvětlení je vybudována a její technický stav odpovídá době opotřebení. Obec disponuje kompletní pasportizací veřejného osvětlení včetně fotografií a popisu jednotlivých lamp VO. Pasportizace je pouze v digitální formě.

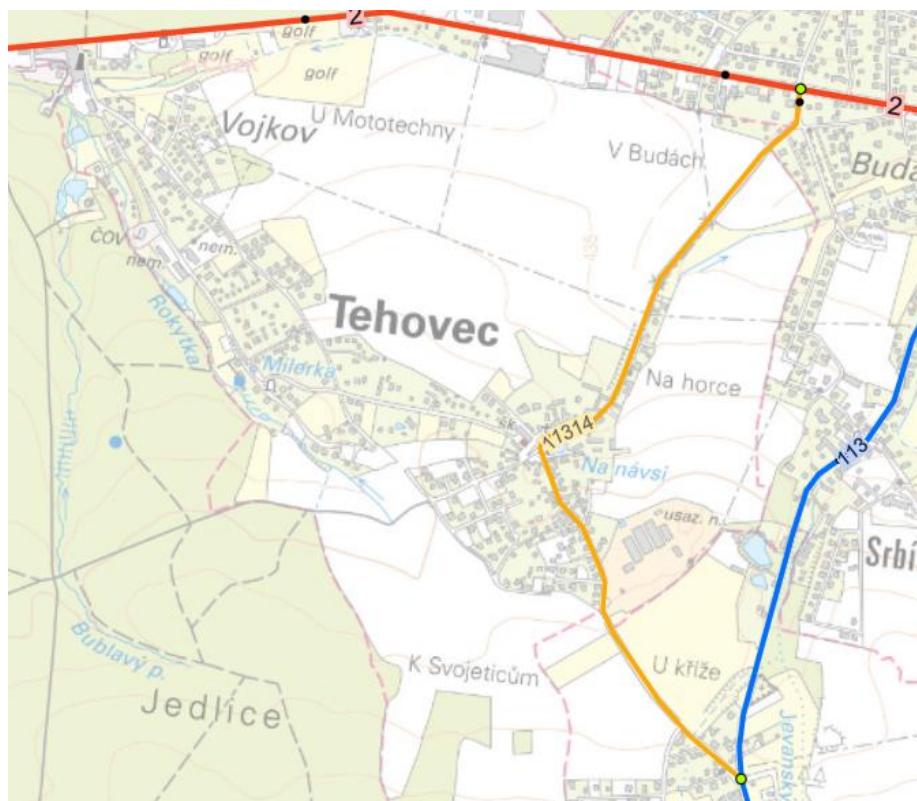
Veřejný rozhlas není v obci využíván, jelikož jeho kvalita a rozmístění není vyhovující. Pro kontakt s veřejností je využíván SMS kanál přes tzv. Mobilní rozhlas a rozesílání SMS zpráv a emailů z webu obce.

Území obce je pokryto telekomunikačními kanály. U internetového připojení je kabelové či optické připojení nedostatečné. Často se využívá tzv. internet vzduchem.

1.8 Dopravní infrastruktura

1.8.1 Silnice a místní komunikace

Obcí Tehovec prochází silnice I/2, spojující Prahu s Kutnou Horou a Pardubicemi. Vede přes komerčně-obytnou zónu obce a je nejkratším spojením do města Říčany (centrum 7,5km, vlakové nádraží 8km) a dále na Prahu (centrum 33km, Chodov 23km, Čestlice – nákupní zóna 15km, Uhřetěves 13km). Silnice III/11314 je napojena na I/2 a vede přes Mukařov-Tehovec-Svojetice, kde se napojuje na Choceradskou II/113. V Říčanech je možno sjet na silnici II/107, kde je napojení na dálnici D1 a následně i na městský okruh značený D0 (neboli Pražský okruh).



Silnice I., II., III. třídy v okolí zdroj ŘSD

Místní komunikace mají většinou zpevněný povrch. Obec disponuje kompletní pasportizací místních komunikací vč. jejich délky a skladby. Každý rok probíhají opravy místních a účelových komunikací ve vlastnictví obce. V posledních letech se podařilo obci získat do svého vlastnictví téměř celé ulice Na Hrázi, Hugo Heřmana a Moravská. Vzhledem k nedostatečné šíři místních vozovek není v celé obci možné parkování na obousměrných místních komunikacích. Parkovací místa jsou vytvořena obcí pouze na veřejném prostranství Na Návsí.

Pasportizace místních komunikací a dopravního značení je v tištěné i digitální podobě. Dopravní zátěž místních komunikací Tehovecká a K Nemocnici je vnímána jako významný problém.

1.8.2 Cyklistická a pěší doprava

Katastrálním územím obce Tehovec neprochází cyklotrasy, avšak je možné se přes lesní stezky a cyklostezky na tyto cyklotrasy napojit. Chodníky jsou vybudovány částečně podél silnice I/2 a III/11314. Došlo k vybudování stezky pro pěší mezi obcí Tehovec a Mukařov. Obec pracuje na dalších projektech pro bezpečný pohyb chodců a propojení chodníků podél uvedených silnic. Byl vybudován chodník v ulici K Nemocnici (od I/2 po LDN). Na většině místních komunikací však dosud chodníky nejsou.

1.8.3 Veřejná doprava

Obec je zapojena do systému integrované dopravy ROPID prostřednictvím autobusové dopravy (linka 381, 382, 383, 385, 489, 557). Vlakové spojení využívají občané nejčastěji z města Říčany či obce Světice.

8.4 Ostatní doprava

Nejbližší mezinárodní letiště je v Praze-Ruzyni a obcí neprotéká žádný velký tok pro lodní dopravu.

1.9 Občanská vybavenost

Obec má na svou rozlohu přiměřenou občanskou vybavenost. V centru obce je obecní dům, kde sídlí obecní úřad a SDH Tehovec. Na tento objekt je napojen multifunkční dům s restaurací, společenský sálem pro 120 osob a mateřskou školou. V obci jsou dvě hřiště a již dosluhující kuželna, která nevyhovuje parametrům ligové soutěže.

Za vyšší vybaveností jako je vzdělání, odborní lékaři a jiné aktivity, dojíždí občané do okolních větších obcí, případně do Říčan a Prahy.

Obec nemá vlastní hřbitov.

1.9.1 Školství a vzdělávání

V obci je mateřská škola pro 36 dětí. Vzhledem k přírůstku obyvatel je počet míst na hraně uspokojitelnosti počtu uchazečů u zápisu pro předškolní vzdělávání. Školka má pouze dvě učebny.

MŠ pravidelně pořádá divadelní představení pro děti a mnoho dalších aktivit. Buduje aktivně spolupráci s rodiči a obcí na komunitních akcích. Seznam veškerého dění ve školním roce je k dispozici na www.mstehovec.cz.

Základní školství je v současné chvíli zajištěno spádovostí v ZŠ Stříbrná Skalice, kam děti dojíždějí 23 km. V minulosti byla spádovost v ZŠ Mukařov, kde rodiče dnešních padesátníků stavěli v akci „Z“ základní školu. Bohužel po přerozdělení školských budov státem, byla budova připsána obci Mukařov a pro školní rok 2021/2022 nám byla již spádovost vypovězena. V současné době již pátým rokem pracujeme v rámci DSO LOŠBATES na výstavbě nové Svazkové základní školy LOŠBATES, více informací na www.losbates.cz.

1.9.2 Lékařská a sociální péče


V obci je ordinace praktické lékařky MUDr. Niny Trojánkové. Ostatní zdravotní péče je dostupná v okolních obcích a městech. Nejbližší nemocnice jsou v Říčanech, Praze - Krči a Benešově. Nejbližší lékárny jsou v Mukařově a v Říčanech.

Obec podepsala smlouvu o spolupráci s Domem s pečovatelskou službou Olga v Říčanech a občané si mohou jejich péči objednat. V obci se nachází LDN, která spadá pod Nemocnici Kolín. Nejbližší domovy pro seniory jsou ve Voděrádkách a Kolíně. Samostatný komunitní plán sociálních služeb v obci není.

Ordinace zvěrolékaře v obci není.

1.9.3 Sport a kultura

V obci se provozuje kuželkářský a hasičský sport. Od roku 1975 je využívána místní kuželna, která již nevyhovuje požadavkům vyšších soutěží, jichž se tehovecké družstvo A účastní. V současnosti pro druholigové zápasy jsme si nuceni pronajímat halu v Poděbradech. Nemůžeme proto nyní na našem území vychovávat nové naděje tohoto sportu. Více informací www.kuzelkytjsokoltehovec.cz.



Hasiči využívají zejména obecní budovu a travnaté hřiště na Vojkově. Tehovečtí hasiči jsou proslulí výchovou hasičské mládeže, o čemž hovoří četné úspěchy v hasičském sportu, viz www.hasicitehovec.cz.

U LDN Vojkov je také starší betonové hřiště a dětské hřiště. Další dětské hřiště je umístěno v rámci veřejného prostranství Na Návsí.

Více informací ke sportovní vybavenosti a aktivitám viz Strategický plán sportu.

V multifunkčním domě je v přízemí umístěna malá obecní knihovna, otevřená každé pondělí od 17-18hod. Výměna knih probíhá ve spolupráci s Městskou knihovnou v Benešově. Multifunkční dům má sál s kapacitou 120 osob pro konání kulturních akcí různého typu.

Obecní kronika se vede psaným písmem.

1.10 Životní prostředí

Základní koncepce uspořádání krajiny je v územním plánu určena zařazením do jednotlivých druhů ploch s rozdílným způsobem využití, které závazně určují podmínky využití území. Územní plán dále zpřesňuje vymezení skladebných prvků ÚSES lokálního významu. Z požadavků na upřesnění zásad péče o krajinu dle ZÚR vyplynuly další řešení zohledňující požadavek respektovat výjimečné části krajiny chráněné dle příslušných zákonů a podmínky jejich ochrany. Např. nenavrhovat nové plochy na rekreaci a neumísťovat zastavitelné plochy v rozporu s požadavky ochrany přírody. Pro oživení území a posílení rozvoje pěší a cykloturistiky se v území počítá s rozvojem příslušných tras. Prostupnost zemědělské krajiny, včetně migračních možností pro faunu a flóru, je zajišťována současnou a postupně se rozvíjející plochou keřů, stromů a zeleně.

Významným krajinným prvkem v území jsou některá území související s povodím Rokytky.

V obci nejsou památné stromy a neexistuje pasport veřejné zeleně.

Místy se vyskytují neudržované stavby, případně neudržované plochy, které jsou v soukromém vlastnictví.

Na území obce je prokazatelná radonová zátěž. Některé starší domy mají azbestová přístřeší.

1.10.1 Odpady

Dlouhodobě sledujeme vývoj třídění odpadu v obcích Středočeského kraje za pomoci žebříčku třídění obcemi od 400 do 999 obyvatel. Tento žebříček sestavuje firma EKO-KOM a.s. V roce 2021 jsme dosáhli skvělého sedmého místa.

V obci je využíván od roku 2022 Door to Door systém svážení odpadu. Každá nemovitost má 4 sběrné nádoby (plast 240l, papír 240l, BIO 240l, směsný odpad – nádoba dle volby majitele nemovitosti). Tyto nádoby sváží společnost FCC Česká republika s.r.o. Takzvaná „sběrná hnízda“, která jsou rozmístěna v obci, zajišťují pouze sběr skla, kartonů, textilu, drobných kovů a drobného elektra.

Ostatní odpadní komodity, mimo nebezpečných odpadů, jsou vybírány na sběrném místě obce Tehovec v areálu ZEA Světice, a.s. v ulici Bulánka, kde si pronajímá obec část dvora. Původní smlouva byla podepsána do konce roku 2022. Starostka požádala o prodloužení. Občané sem mohou odnášet velkoobjemový odpad, stavební odpad, dřevo, bio odpad, železo a veškerou bílou techniku (lednice, mrazáky, sporáky...). Nebezpečné odpady jsou vybírány 2x ročně na k tomu určeném místě.

Řádný sběrný obecní dvůr, je zatím ve stádiu stavebního řízení.

Případné černé skládky mohou být hlášeny přes aplikaci Munipolis. Obec na svém území následně kontaktuje příslušné majitele pozemků a informuje o zajištění likvidace tohoto odpadu.

1.10.2 Ovzduší a hluk

Vzhledem k tomu, že se na katastru obce ani v blízkosti nevyskytuje těžký průmysl a obec je situována v nadmořské výšce 440 m n.m., je zde čisté ovzduší. V nedalekých Říčanech je Olivova dětská léčebna, která tam je situována zejména pro prokazatelně dobré rozptylové podmínky.

Ke znečištění ovzduší dochází zejména v zimních obdobích při spalování neidentifikovatelných paliv v některých domácnostech. Obec vyhláškou stanovila omezení pálení suchých rostlinných materiálů pouze na první pátek a sobotu v měsíci.

Zlepšení ovzduší je možno řešit zejména legislativou s řádnou exekucí zákona. V této oblasti nemá obec doposud žádné pravomoce.

Tehovec je obklopen zejména ornou půdou, která je trvale obdělávána. Při přípravě půdy na sadbu jsou přítomny pachové stopy po hnojení.

Hluk, ořesy a prach nejsou v obci vnímány jako významný problém.


1.11. Správa obce

Obec Tehovec je obec I. typu veřejné samosprávy. Obcí II. typu s pověřeným úřadem v přenesené působnosti výkonu státní správy je město Říčany. Obec III. typu a zároveň obcí s rozšířenou působností (ORP) je také město Říčany.

Obecní znak:



Obecní vlajka:



Internetová adresa: www.tehovec.cz

Email: epodatelna@tehovec.cz

Telefon: 777530109

Adresa: Tehovecká 22, Tehovec, 251 62

Zastupitelstvo obce Tehovec je sedmičlenné.

1.12. SWOT analýza

Silné stránky	Slabé stránky
<ul style="list-style-type: none"> • Venkovský kolorit • Lesy a pole v okolí • 90% obce pokryto vodovodem a kanalizací, vlastní ČOV • Venkovní hřiště a 2 dětská hřiště • Výjezdová jednotka v obci • Výchova mladých hasičů • II. liga ČR kuželkáři • Nízká nezaměstnanost • Mateřská škola • Dopravní obslužnost • Třídění odpadů v domácnostech • Ochrana před dešťovými vodami 	<ul style="list-style-type: none"> • Pokrytí pevným internetem • Občanská vybavenost v katastru • Katastr na rozvodí 3 povodí (Vltava, Labe, Sázava) • Zadržování vody v krajině • 10% obce bez vodovodu a kanalizace • Spádovost ZŠ Stříbrná Skalice (vzdálenost 23km) • Vlastní sběrný dvůr
Příležitosti	Rizika/hrozby
<ul style="list-style-type: none"> • Orientace na individuální výstavbu • Přístavba MŠ • Výstavba nové kuželny a budování nové základny mladých členů TJ Sokol Tehovec • Nové veřejné plochy k setkávání občanů, společenský život • Budování FVE (budovy/pozemky) • Komunitní energetika • Turistický cíl (prameniště Rokytky) • Budování nové ZŠ LOŠBATES • Výstavba chodníků podél hlavních silnic I/2 a III/11213, propojení Mukařov a Svojetice • Využití dotačních příležitostí • Příprava nových stezek do přírody • Cyklostezka Říčany-Mukařov 	<ul style="list-style-type: none"> • Rychlá zástavba nezastavěných ploch • Zhoršování stavu místních komunikací • Zařazení dalších území do stavebních ploch

2. STRATEGICKÁ ČÁST

2.1 Strategická vize

Obec Tehovec si drží ráz venkova s dobře fungující infrastrukturou, občanskou vybaveností a bohatým kulturním a společenským životem,

2.2 Projektové karty

Projektová karta č. 01	
Název projektu	Rekonstrukce budovy vodárny, technologie a elektrozařízení vč. sanace vodních nádrží
Žadatel	Obec Tehovec
Zařazení projektu	A. Vybavenost

Popis projektu	Zrekonstruovat a zaizolovat budovu vodárny. Nakoupit novou technologii elektrozařízení do vodárny. Sanovat vodní nádrže, které zajišťují obci zásobu vody při výpadu hlavního řadu z Regionu Jih.
----------------	---

Přípravenost projektu	Záměr/studie	NE
	Projektová dokumentace	ANO
	Povolení dle stav. zákona	Není zapotřebí
	Majetkoprávní vztahy	Majetek obce

Stav projektu	Budova byla opravena a zaizolována.
---------------	-------------------------------------

Očekávané náklady	2,700.000,- Kč bez DPH
-------------------	------------------------

Předpokládaný termín realizace	2023-2026
--------------------------------	-----------

Projektová karta č. 02	
Název projektu	FVE na obecní budovy a pozemky
Žadatel	Obec Tehovec
Zařazení projektu	A. Vybavenost

Popis projektu	Instalovat FVE na budovy (vodárna, ČOV, obecní úřad, multifunkční dům, mateřská škola, budova K Mýtu 69) případně pozemky pro zahájení komunitní energetiky
----------------	---

Přípravenost projektu	Záměr/studie	NE
	Projektová dokumentace	NE
	Povolení dle stav. zákona	NE
	Majetkoprávní vztahy	Majetek obce

Stav projektu	Nezahájeno
---------------	------------

Očekávané náklady	Nezahájeno
-------------------	------------

Předpokládaný termín realizace	2024-2030
--------------------------------	-----------

Projektová karta č. 03	
Název projektu	Rekonstrukce vybavení ČOV, nové česle na ČOV, rekonstrukce vybavení přečerpávacích stanic
Žadatel	Obec Tehovec
Zařazení projektu	A. Vybavenost

Popis projektu	Zrekonstruovat vybavení ČOV a přečerpávacích stanic. Snížení nákladů na spotřebu elektrické energie. Převzetí kanalizačního řadu do správy obce.
----------------	--

Přípravenost projektu	Záměr/studie	NE
	Projektová dokumentace	NE
	Povolení dle stav. zákona	NE
	Majetkoprávní vztahy	Majetek obce

Stav projektu	REALIZOVÁNO
---------------	-------------

Očekávané náklady	---
-------------------	-----

Předpokládaný termín realizace	2019-2022
--------------------------------	-----------

Typ dotace	Není podporováno z dotací
------------	---------------------------

Projektová karta č. 04	
Název projektu	Rozšíření vodovodního a kanalizačního řadu v obci (ulice U Mototechny, Svažitá, Hugo Heřmana
Žadatel	Obec Tehovec
Zařazení projektu	A. Vybavenost

Popis projektu	Zrekonstruovat vybavení ČOV a přečerpávacích stanic. Snížení nákladů na spotřebu elektrické energie. Převzetí kanalizačního řadu do správy obce.
----------------	--

Přípravenost projektu	Záměr/studie	NE
	Projektová dokumentace	NE
	Povolení dle stav. zákona	NE
	Majetkoprávní vztahy	Obecní pozemky a pozemky ve vlastnictví soukromých majitelů

Stav projektu	Zahájeny práce na PD U Mototechny několik let bezúspěšná aktivita. V ulici Svažitá se jedná o nezkolaudovanou stavbu v držení soukromé firmy. V ulici Hugo Heřmana položeny DN pod mostkem.
---------------	---

Očekávané náklady	30,000.000,- Kč bez DPH
-------------------	-------------------------

Předpokládaný termín realizace	U Mototechny – nelze stanovit Svažitá – nelze stanovit
--------------------------------	---

	Hugo Heřmana – nelze stanovit
--	-------------------------------

Projektová karta č. 05	
Název projektu	Rozšíření vedení dešťové kanalizace, zajištění nátok do rybníka na návsi
Žadatel	Obec Tehovec
Zařazení projektu	A. Vybavenost E. Životní prostředí

Popis projektu	Propojit horní a dolní část obce s rybníkem, napojit retenční nádrže z ulice Dlážděná na rybník, Rekonstruovat nátok do rybníka na návsi, Propojit DK v ulici Bulánka
----------------	---

Připravenost projektu	Záměr/studie	NE
	Projektová dokumentace	ANO
	Povolení dle stav. zákona	ANO
	Majetkoprávní vztahy	Obecní pozemky a pozemky ve vlastnictví soukromých majitelů

Stav projektu	Retenční nádrže propojeny s rybníkem
---------------	--------------------------------------

Očekávané náklady	1,500.000,- bez DPH
-------------------	---------------------

Předpokládaný termín realizace	2023-2024
--------------------------------	-----------

Typ dotace	Dešťová kanalizace není podporována z dotačních programů, výjimkou byl program na Obnovu venkova ze Středočeského kraje, který byl limitován počtem obyvatel a je možno o něj požádat pouze 1 krát za 4 roky.
------------	---

Projektová karta č. 06	
Název projektu	Kabelizace vzdušných vedení
Žadatel	Obec Tehovec
Odpovědná osoba	Starostka obce
Zařazení projektu	A. Vybavenost
Partneři projektu	---

Popis projektu	Kabelizovat postupně do země el. energii a datové sítě
----------------	--

Připravenost projektu	Záměr/studie	NE
	Projektová dokumentace	NE
	Povolení dle stav. zákona	NE
	Majetkoprávní vztahy	Obecní pozemky a pozemky ve vlastnictví soukromých majitelů

Stav projektu	Postupná realizace při jednotlivých investičních akcích. Obec má el. energii z 95% v zemi. Pokrytí optikou pouze 20%. Pokrytí metalickými kabely 70%. Zbytek internet vzduchem.
---------------	---

Očekávané náklady	Nelze stanovit
-------------------	----------------

Předpokládaný termín realizace	Nelze stanovit
--------------------------------	----------------

Projektová karta č. 07

Název projektu	Pasportizace a výměna veřejného osvětlení
Žadatel	Obec Tehovec
Zařazení projektu	A. Vybavenost H. Bezpečnost

Popis projektu	Vytvořit detailní pasportizaci VO, doplňovat VO do míst s výskytem chodců, pravidelné opravy a výměna VO dle doby životnosti
----------------	--

Přípravenost projektu	Záměr/studie	NE
	Projektová dokumentace	NE
	Povolení dle stav. zákona	Není zapotřebí
	Majetkoprávní vztahy	Obecní pozemky

Stav projektu	Detailní pasportizace VO v elektronické podobě k dispozici na Mapotip. Při nové výstavbě dbáme, na povinnost investorů vybudovat VO. Průběžně probíhají opravy svítidel veřejného osvětlení.
---------------	--

Očekávané náklady	VO stezka mezi Tehovcem a Mukařovem 100.000.- Kč bez DPH
-------------------	--

Předpokládaný termín realizace	VO stezka mezi Tehovcem a Mukařovem 2023
--------------------------------	--

Projektová karta č. 08

Název projektu	Rekonstrukce rozhlasu
Žadatel	Obec Tehovec
Zařazení projektu	A. Vybavenost H. Bezpečnost

Popis projektu	Pořídít do obce veřejný rozhlas
----------------	---------------------------------

Přípravenost projektu	Záměr/studie	NE
	Projektová dokumentace	NE
	Povolení dle stav. zákona	NE
	Majetkoprávní vztahy	Obecní pozemky

Stav projektu	Obec nevyužívá veřejný rozhlas. S občany komunikuje prostřednictvím SMS, emailu a obecní vývěsky
---------------	--

Očekávané náklady	1,500.000,--
-------------------	--------------

Předpokládaný termín realizace	Není znám
--------------------------------	-----------

Projektová karta č. 09

Název projektu	Dětská hřiště
Žadatel	Obec Tehovec
Odpovědná osoba	
Zařazení projektu	A. Vybavenost
Partneři projektu	---

Popis projektu	Požítovat a obnovovat hrací prvky, oplocení a posezení na dětských hřištích
----------------	---

Připravenost projektu	Záměr/studie	NE
	Projektová dokumentace	NE
	Povolení dle stav. zákona	NE
	Majetkoprávní vztahy	Obecní pozemky

Stav projektu	Obec průběžně revitalizuje dětská hřiště. Byly nakoupeny nové hrací prvky, postavena pergola na hřišti na Vojkově
---------------	---

Očekávané náklady	300.000,-
-------------------	-----------

Předpokládaný termín realizace	2024 - 2030
--------------------------------	-------------

Projektová karta č. 10

Název projektu	Multifunkční sportoviště
Žadatel	Obec Tehovec
Zařazení projektu	A. Vybavenost G. Zájmová činnost

Popis projektu	Zrekonstruovat současné asfaltobetonové sportoviště u LDN na Vojkově na multifunkční hřiště pokryté umělým povrchem s lajnováním na tenis, volejbal, nohejbal, basketbal či kopanou, nákup vybavení pro tyto druhy sportů
----------------	---

Připravenost projektu	Záměr/studie	ANO
	Projektová dokumentace	ANO
	Povolení dle stav. zákona	Není zapotřebí

	Majetkoprávní vztahy	Obecní pozemky
Stav projektu	Připravený k realizaci a podání žádosti o dotaci.	
Očekávané náklady	1,000.000,--	
Předpokládaný termín realizace	2023 - 2030	

Projektová karta č. 11

Název projektu	Kreativní revitalizace obce	
Žadatel	Obec Tehovec	
Zařazení projektu	E. Životní prostředí	

Popis projektu	Revitalizace veřejných prostranství, budování alejí, záhonů, péče o stávající stromy, nákup laviček, odpadkových košů na třídění odpadu, sázení odolné zeleně vzhledem k déle trvajícím suchým obdobím, druhová obměna intravilánu s důrazem na tradiční druhy s vesnickým charakterem	
----------------	--	--

Přípravenost projektu	Záměr/studie	Průběžně
	Projektová dokumentace	Není zapotřebí
	Povolení dle stav. zákona	Není zapotřebí
	Majetkoprávní vztahy	Obecní pozemky

Stav projektu	Vybudována jeřabinová alej, hrušková alej, lipová alej, záhon v centru návsi s tradiční venkovskou florou.
---------------	--

Očekávané náklady	500.000,-
-------------------	-----------

Předpokládaný termín realizace	2023 - 2030
--------------------------------	-------------

Projektová karta č. 12

Název projektu	Sběrný dvůr	
Žadatel	Obec Tehovec	
Zařazení projektu	A. Vybavenost E. Životní prostředí	

Popis projektu	Vybudování sběrného dvora na sběr odpadů od občanů pro odvoz ke konečné likvidaci	
----------------	---	--

Přípravenost projektu	Záměr/studie	ANO
	Projektová dokumentace	ANO

	Povolení dle stav. zákona	ANO
	Majetkoprávní vztahy	Obecní pozemky

Stav projektu	Připraveno k realizaci a pro žádost o dotaci
---------------	--

Očekávané náklady	18.000.000,-
-------------------	--------------

Předpokládaný termín realizace	2023 - 2030
--------------------------------	-------------

Projektová karta č. 13

Název projektu	Stanoviště kontejnerů tříděného odpadu
Žadatel	Obec Tehovec
Zařazení projektu	A. Vybavenost E. Životní prostředí

Popis projektu	Umístění kontejnerů na tříděný odpad na zpevněných plochách či vybudování krytého stání pro kontejnery
----------------	--

Připravenost projektu	Záměr/studie	NE
	Projektová dokumentace	NE
	Povolení dle stav. zákona	Není zapotřebí
	Majetkoprávní vztahy	Obecní pozemky

Stav projektu	Současná stání vyhovují požadavkům zákona. Po vybudování nové kuželny a přístavby MŠ bude zapotřebí zajistit nové kontejnerové stání pro občany žijící v centru obce
---------------	--

Očekávané náklady	200.000,-
-------------------	-----------

Předpokládaný termín realizace	2026-2030
--------------------------------	-----------

Projektová karta č. 14

Název projektu	Modernizace kanceláří OÚ
Žadatel	Obec Tehovec
Zařazení projektu	A. Vybavenost B. Ekonomika a zaměstnanost

Popis projektu	Modernizace technického a internetového vybavení, elektronizace agendy
----------------	--

Připravenost projektu	Záměr/studie	NE
	Projektová dokumentace	NE
	Povolení dle stav. zákona	Není zapotřebí
	Majetkoprávní vztahy	Obecní pozemky

Stav projektu	Kanceláře OU byly v letech 2016-2021 modernizovány. V současné chvíli se řeší zejména nové technické a programové vybavení dle požadavků zákona. Spisová služba, DTM a další ...
---------------	--

Očekávané náklady	200.000,-
-------------------	-----------

Předpokládaný termín realizace	2023-2030
--------------------------------	-----------

Projektová karta č. 15

Název projektu	Územní plán
Žadatel	Obec Tehovec
Zařazení projektu	A. Vybavenost E. Životní prostředí

Popis projektu	Schválení nového územního plánu.
----------------	----------------------------------

Přípravenost projektu	Záměr/studie	ANO
	Projektová dokumentace	ANO
	Povolení dle stav. zákona	Není zapotřebí
	Majetkoprávní vztahy	Katastr obce Tehovec

Stav projektu	REALIZOVÁN. Nový územní plán byl aktualizován 2016-2021 a dne 13. 3. 2020 byl schválen zastupitelstvem obce.
---------------	--

Očekávané náklady	xxx
-------------------	-----

Předpokládaný termín realizace	xxx
--------------------------------	-----

Projektová karta č. 16

Název projektu	Změna územního plánu č. 1
Žadatel	Obec Tehovec
Zařazení projektu	A. Vybavenost E. Životní prostředí

Popis projektu	Změna územního plánu formou regulačních prvků zástavby.
----------------	---

Přípravenost projektu	Záměr/studie	NE
	Projektová dokumentace	NE
	Povolení dle stav. zákona	Není zapotřebí
	Majetkoprávní vztahy	Obecní pozemky

Stav projektu	V realizaci
---------------	-------------

Očekávané náklady	200.000,-
-------------------	-----------

Předpokládaný termín realizace	2023
--------------------------------	------

Projektová karta č. 17

Název projektu	Přístavba a modernizace MŠ
Žadatel	Obec Tehovec
Zařazení projektu	A. Vybavenost

Popis projektu	Zvýšení kapacity MŠ o 1 třídu, vybudování nových výukových prostor, odpočinkových prostor, zvětšení kapacity kuchyně
----------------	--

Připravenost projektu	Záměr/studie	ANO
	Projektová dokumentace	NE
	Povolení dle stav. zákona	NE
	Majetkoprávní vztahy	Obecní pozemky

Stav projektu	Příprava PD
---------------	-------------

Očekávané náklady	37.000.000,- (včetně budovy kuželny, která je pod MŠ) v PD bude detailně rozděleno.
-------------------	---

Předpokládaný termín realizace	2023 - 2028
--------------------------------	-------------

Projektová karta č. 18

Název projektu	Výstavba kuželny
Žadatel	Obec Tehovec
Zařazení projektu	A. Vybavenost G. Zájmová činnost

Popis projektu	Demolice staré kuželny a výstavba nové kuželny dle podmínek pro kuželkářský ligový sport a vhodné též pro výchovu nové generace kuželkářů
----------------	---

Připravenost projektu	Záměr/studie	ANO
	Projektová dokumentace	NE
	Povolení dle stav. zákona	NE
	Majetkoprávní vztahy	Obecní pozemky

Stav projektu	Příprava PD
---------------	-------------

Očekávané náklady	37.000.000,- (včetně budovy kuželny, která je pod MŠ) v PD bude detailně rozděleno.
-------------------	---

Předpokládaný termín realizace	2023 - 2028
--------------------------------	-------------

Projektová karta č. 19

Název projektu	Výstavba nové ZŠ
Žadatel	Obec Tehovec a DSO LOŠBATES
Zařazení projektu	A. Vybavenost G. Zájmová činnost

Popis projektu	Výstavba nové ZŠ pro 540 žáků
----------------	-------------------------------

Přípravenost projektu	Záměr/studie	ANO
	Projektová dokumentace	ANO
	Povolení dle stav. zákona	www.losbates.cz
	Majetkoprávní vztahy	Právo stavby

Stav projektu	www.losbates.cz
---------------	-----------------

Očekávané náklady	1,000,000.000,-
-------------------	-----------------

Předpokládaný termín realizace	2018 - 2025
--------------------------------	-------------

Projektová karta č. 20

Název projektu	Zvyšování kvality práce zaměstnanců OÚ
Žadatel	Obec Tehovec
Zařazení projektu	A. Vybavenost C. Lidské zdroje E. Ekonomika a zaměstnanost

Popis projektu	Zvyšování kvalifikace zaměstnanců obce a rozšiřování obecní agendy
----------------	--

Přípravenost projektu	Záměr/studie	Není zapotřebí
	Projektová dokumentace	Není zapotřebí
	Povolení dle stav. zákona	Není zapotřebí
	Majetkoprávní vztahy	xxx

Stav projektu	Obecní úřad v letech 2017-2023 v rámci státní správy odbavuje požadavky Czechpoint stejně jako úřady ve velkých městech. Máme agendu legalizace a vidimace. Zaměstnanci jsou průběžně školeni dle nově schválené legislativy.
---------------	---

Očekávané náklady	100.000,-
-------------------	-----------

Předpokládaný termín realizace	2023 - 2030
--------------------------------	-------------

Projektová karta č. 21	
Název projektu	Zvyšování kvality práce zastupitelů
Žadatel	Obec Tehovec
Zařazení projektu	E. Ekonomika a zaměstnanost

Popis projektu	Zvyšování kvality práce zastupitelů
----------------	-------------------------------------

Přípravenost projektu	Záměr/studie	Není zapotřebí
	Projektová dokumentace	Není zapotřebí
	Povolení dle stav. zákona	Není zapotřebí
	Majetkoprávní vztahy	xxx

Stav projektu	Zastupitelům jsou předávány možnosti školení pro zastupitele v rámci dotačních programů organizací jako např. SMS ČR .
---------------	--

Očekávané náklady	xxx
-------------------	-----

Předpokládaný termín realizace	průběžně
--------------------------------	----------

Projektová karta č. 22	
Název projektu	Sociální pracovník
Žadatel	Obec Tehovec
Zařazení projektu	B. Lidské zdroje E. Ekonomika a zaměstnanost

Popis projektu	Vlastní zaměstnanec obce pro pomoc a péči o seniory či handicapované občany
----------------	---

Přípravenost projektu	Záměr/studie	NE
	Projektová dokumentace	Není zapotřebí
	Povolení dle stav. zákona	Není zapotřebí
	Majetkoprávní vztahy	xxx

Stav projektu	Spolupráce zasmluvněna s DPS Olga Říčany
---------------	--

Očekávané náklady	500.000,- / rok
-------------------	-----------------

Předpokládaný termín realizace	2026-2030
--------------------------------	-----------

Projektová karta č. 23	
Název projektu	Dopravní značení
Žadatel	Obec Tehovec
Zařazení projektu	D.Dopravní obslužnost H. Bezpečnost

Popis projektu	<p>Postupná obnova dopravního značení, pasportizace dopravního značení, úprava dopravy v obci z důvodu bezpečnosti.</p> <ol style="list-style-type: none"> Po výstavbě chodníku K Nemocnici – nové bezpečnostní prvky v ulici K Nemocnici Vybudování křižovatky Tehovecká x K Mýtu Vybudování přechodu a chodníku v ul. K Nemocnici kolem č.p.71 Zajištění přechodu pro chodce v ul. U Mototechny (zastávky U Mototechny)
----------------	---

Připravenost projektu	Záměr/studie	Dle jednotlivých úkolů
	Projektová dokumentace	Dle jednotlivých úkolů
	Povolení dle stav. zákona	Dle jednotlivých úkolů
	Majetkoprávní vztahy	Majetek obce

Stav projektu	Obec disponuje pasportem dopravního značení v tištěné i elektronické formě v aplikaci Mapotip. Bod 1 bude vyřešen v roce 2023. Dále se pracuje na výběru projektanta pro bod 2-4.
---------------	---

Očekávané náklady	2,500.000,-
-------------------	-------------

Předpokládaný termín realizace	2023-2030
--------------------------------	-----------

Projektová karta č. 24	
Název projektu	Cyklostezky
Žadatel	Obec Tehovec
Zařazení projektu	D.Dopravní obslužnost H. Bezpečnost

Popis projektu	Rozšíření cyklo dopravy pro občany, vybudování cyklostánku na prameništi Rokytky.
----------------	---

Připravenost projektu	Záměr/studie	ANO
	Projektová dokumentace	ANO
	Povolení dle stav. zákona	NE
	Majetkoprávní vztahy	

Stav projektu	V rámci Ladova kraje se budují nové turistické trasy, ale bohužel Tehovec neleží na cestě kocoura Mikeše. Ve spolupráci s městem Říčany a Ladovým krajem však pracujeme na nové stezce zejména k vlakovému nádraží v Říčanech.
---------------	--

Očekávané náklady	Předpokládaný příspěvek obce není znám.
-------------------	---

Předpokládaný termín realizace	2023-2030
--------------------------------	-----------

Projektová karta č. 25

Název projektu	Rekonstrukce a výstavba chodníků
Žadatel	Obec Tehovec
Zařazení projektu	D.Dopravní obslužnost H. Bezpečnost

Popis projektu	<ol style="list-style-type: none"> 1. Vybudovat chodník z I/2 k LDN v ul. K Nemocnici 2. Vybudovat chodník v ul. K Mototechně a propojit s Mukařovem 3. Prodloužit chodník z ulice Hlavní až na konec obce 4. Chodník v ul. K Mýtu kolem č.p 71
----------------	---

Připravenost projektu	Záměr/studie	Dle jednotlivých úkolů
	Projektová dokumentace	Dle jednotlivých úkolů
	Povolení dle stav. zákona	Dle jednotlivých úkolů
	Majetkoprávní vztahy	Majetek obce

Stav projektu	<ol style="list-style-type: none"> 1. Chodník vybudován v roce 2022 2. 250 m chodníku vybudováno v roce 2022, zbytek v přípravě PD 3. Příprava PD 4. Příprava PD
---------------	--

Očekávané náklady	10,000.000,- (možnost spolufinancování ze SFDI)
-------------------	---

Předpokládaný termín realizace	2023-2030
--------------------------------	-----------

Projektová karta č. 26

Název projektu	Rekonstrukce a výstavba místních komunikací
Žadatel	Obec Tehovec
Zařazení projektu	D.Dopravní obslužnost H. Bezpečnost

Popis projektu	<ol style="list-style-type: none"> 1. Opravy ulice U Milerky, části ulice K Mýtu a části ulice Svažitá 2. Opravy ulice Na Hrázi ve vlastnictví obce 3. Opravy ulice Za Hospodou 4. Opravy ulice Lomenná 5. Opravy ulice Moravská 6. Opravy ulice Tehovecká 7. Opravy ulice K Nemocnici 8. Rekonstrukce návsi 9. Výstavba mostku v ul. Hugo Heřmana
----------------	---

	Záměr/studie	NE
--	--------------	----

Připravenost projektu	Projektová dokumentace	NE
	Povolení dle stav. zákona	NE
	Majetkoprávní vztahy	Majetek obce

Stav projektu	<ol style="list-style-type: none"> 1. REALIZOVÁNO 2. REALIZOVÁNO 3. REALIZOVÁNO 4. NEREALIZOVÁNO 5. NEREALIZOVÁNO 6. NEREALIZOVÁNO 7. NEREALIZOVÁNO 8. REALIZOVÁNO 9. REALIZOVÁNO
---------------	--

Očekávané náklady	30,000.000,-
-------------------	--------------

Předpokládaný termín realizace	2023-2030
--------------------------------	-----------

Projektová karta č. 27

Název projektu	Pasportizace místních komunikací
Žadatel	Obec Tehovec
Zařazení projektu	D.Dopravní obslužnost H. Bezpečnost

Popis projektu	Pasportizace místních komunikací v tištěné a elektronické formě na mapovém portálu
----------------	--

Připravenost projektu	Záměr/studie	NE
	Projektová dokumentace	NE
	Povolení dle stav. zákona	NE
	Majetkoprávní vztahy	Majetek obce

Stav projektu	REALIZOVÁNO
---------------	-------------

Očekávané náklady	xxx
-------------------	-----

Předpokládaný termín realizace	Bude aktualizováno při vybudování nových ulic
--------------------------------	---

Projektová karta č. 28

Název projektu	BRKO Tehovec
Žadatel	Obec Tehovec
Zařazení projektu	E. Životní prostředí

Popis projektu	Umístění BIO popelnic do domácností, sběr BIO odpadu a kovů na sběrném místě
----------------	--

Připravenost projektu	Záměr/studie	ANO
	Projektová dokumentace	NE
	Povolení dle stav. zákona	NE
	Majetkoprávní vztahy	Majetek obce

Stav projektu	REALIZOVÁNO
---------------	-------------

Očekávané náklady	Spolufinancováno ze SFŽP
-------------------	--------------------------

Předpokládaný termín realizace	xxx
--------------------------------	-----

Projektová karta č. 29

Název projektu	Snižování směsného komunálního odpadu
Žadatel	Obec Tehovec
Zařazení projektu	E. Životní prostředí

Popis projektu	Snížení podílu směsného odpadu na obyvatele formou zavedení D-2-D systému svozu papíru a plastu; motivační aktivity ke třídění odpadu
----------------	---

Připravenost projektu	Záměr/studie	NE
	Projektová dokumentace	NE
	Povolení dle stav. zákona	NE
	Majetkoprávní vztahy	Majetek obce

Stav projektu	D2D systém REALIZOVÁNO
---------------	------------------------

Očekávané náklady	200.000,-
-------------------	-----------

Předpokládaný termín realizace	2024-2030
--------------------------------	-----------

Projektová karta č. 30

Název projektu	Péče o les
Žadatel	Obec Tehovec
Zařazení projektu	E. Životní prostředí

Popis projektu	Spolupráce s Lesy ČR na demonstračním objektu Klokočná, výchova občanů k odpovědnosti ke stromům a přírodě nejen v našem okolí, servisní a dřevařské práce na udržení lesů
----------------	--

Připravenost projektu	Záměr/studie	NE
	Projektová dokumentace	NE
	Povolení dle stav. zákona	NE
	Majetkoprávní vztahy	Majetek obce

Stav projektu	Převzetí lesů do správy obce, proces bezpasečného hospodaření
---------------	---

Očekávané náklady	200.000,-
-------------------	-----------

Předpokládaný termín realizace	2023-2030
--------------------------------	-----------

Projektová karta č. 31

Název projektu	Rybník na návsi
Žadatel	Obec Tehovec
Zařazení projektu	E. Životní prostředí

Popis projektu	Rekonstrukce obvodových zdí, odbahnění rybníku a rekonstrukce požeráku,
----------------	---

Připravenost projektu	Záměr/studie	ANO
	Projektová dokumentace	ANO
	Povolení dle stav. zákona	ANO
	Majetkoprávní vztahy	Majetek obce

Stav projektu	Odbahnění a zprovoznění požeráku – REALIZOVÁNO Rekonstrukce obvodových zdí rybníka a rekonstrukce požeráků -
---------------	---

Očekávané náklady	4,000.000,- (spolufinancování z MZe.
-------------------	--------------------------------------

Předpokládaný termín realizace	2023-2030
--------------------------------	-----------

Projektová karta č. 32

Název projektu	Kvalita vzduchu
Žadatel	Obec Tehovec
Zařazení projektu	E. Životní prostředí

Popis projektu	Využít legislativní prostředky pro zlepšení kvality ovzduší v obci
----------------	--

Připravenost projektu	Záměr/studie	Není zapotřebí
	Projektová dokumentace	Není zapotřebí
	Povolení dle stav. zákona	Není zapotřebí
	Majetkoprávní vztahy	Majetek obce

Stav projektu	Platnost zákona o výměně kotlů byla odsunuta na 1. 9. 2024; v současné chvíli má obec platnou vyhlášku o pálení suchých rostlinných materiálů v obci pouze první pátek a sobotu v měsíci.
---------------	---

Očekávané náklady	xxx
-------------------	-----

Předpokládaný termín realizace	2024-2030
--------------------------------	-----------

Projektová karta č. 33

Název projektu	Podpora zadržování vody v krajině I.
Žadatel	Obec Tehovec
Zařazení projektu	E. Životní prostředí

Popis projektu	Podpořit vznik retenčních ploch i meandrací drobných vodních toků s příznivým dopadem na mikroklima. Přeměna nepropustných povrchů za propustné či polopropustné, budování mostků.
----------------	--

Připravenost projektu	Záměr/studie	ANO
	Projektová dokumentace	ANO
	Povolení dle stav. zákona	ANO
	Majetkoprávní vztahy	Majetek obce

Stav projektu	Připravena meandrace strouhy a protipovodňového příkopu v ul. Pražská cesta a kolem cesty do lesa – stavební povolení Sběrný dvůr Připravena úprava a meandrace koryta Rokytky Připraveno vybudování poldru při cestě k lesu Nový přejezd pro zemědělská vozidla při cestě k lesu
---------------	--

Očekávané náklady	3,000.000,-
-------------------	-------------

Předpokládaný termín realizace	2023-2030
--------------------------------	-----------

Projektová karta č. 34

Název projektu	Podpora zadržování vody v krajině II.
Žadatel	Obec Tehovec
Zařazení projektu	E. Životní prostředí

Popis projektu	Revitalizovat prameniště Rokytka v místech současných promáčených polností. Vytvořit zelený pás, kde by byla svedena voda z prameniště do jedné strouhy, případně zazelenit promáčené plochy.
----------------	---

Připravenost projektu	Záměr/studie	NE
	Projektová dokumentace	Není zapotřebí
	Povolení dle stav. zákona	Není zapotřebí
	Majetkoprávní vztahy	Majetek obce

Stav projektu	nezahájeno
---------------	------------

Očekávané náklady	3,000.000,-
-------------------	-------------

Předpokládaný termín realizace	2028-
--------------------------------	-------

Projektová karta č. 35

Název projektu	Podpora alternativních zdrojů tepla a energie
Žadatel	Obec Tehovec
Zařazení projektu	E. Životní prostředí

Popis projektu	FVE budova MFD – provoz MŠ, MFD a OÚ
----------------	--------------------------------------

Připravenost projektu	Záměr/studie	NE
	Projektová dokumentace	NE
	Povolení dle stav. zákona	NE
	Majetkoprávní vztahy	Majetek obce

Stav projektu	xxx
---------------	-----

Očekávané náklady	3,000.000,-
-------------------	-------------

Předpokládaný termín realizace	2023 - 2030
--------------------------------	-------------

Projektová karta č. 36

Název projektu	Orientační a informační systém v obci
Žadatel	Obec Tehovec
Zařazení projektu	A. vybavenost

Popis projektu	Umístit v intravilánu obce orientační cedule (obecní úřad, vodojem, čov, hřiště... atd)
----------------	---

	Záměr/studie	NE
--	--------------	----

Přípravenost projektu	Projektová dokumentace	NE
	Povolení dle stav. zákona	NE
	Majetkoprávní vztahy	Majetek obce

Stav projektu	xxx
---------------	-----

Očekávané náklady	500.000,-
-------------------	-----------

Předpokládaný termín realizace	2028-
--------------------------------	-------

Projektová karta č. 36	
Název projektu	Zahraniční partnerská spolupráce
Žadatel	Obec Tehovec
Zařazení projektu	F. Cestovní ruch

Popis projektu	Navázat zahraniční partnerskou spolupráci
----------------	---

Přípravenost projektu	Záměr/studie	NE
	Projektová dokumentace	NE
	Povolení dle stav. zákona	NE
	Majetkoprávní vztahy	Majetek obce

Stav projektu	xxx
---------------	-----

Očekávané náklady	300.000,-
-------------------	-----------

Předpokládaný termín realizace	2024-2030
--------------------------------	-----------

3. REALIZOVANÉ PROJEKTY A AKTIVITY

ROK 2022

1. Odpady - od 1.1.2022 spuštění Door To Door systému (odvážení směsného odpadu, bio odpadu, plastu a papíru od domácností)
2. Otevření prodejny smíšeného zboží K Mýtu 69.
3. Schválena dotace propojení dešťové kanalizace horní a dolní části obce ze Středočeského kraje.
4. Rekonstrukce oplocení ČOV Tehovec.

5. Nové oplocení kolem obecní budovy K Mýtu 69.
6. Instalace zastínění a nového posezení na dětském hřišti u LDN Vojkov. Nákup nového hracího prvku pro dětské hřiště LDN Vojkov, oprava houpacího prvku dětského hřiště Na Návsi.
7. Instalace nových košů na drobný odpad v obci a výměna odpadkových košů na zastávkách PID.
8. Oprava ulice Za Hospodou.
9. Úklid obce ve spolupráci s Ladovým krajem - Uklidme Česko 2022.
10. Rozvoz nádob 240l na papír a plast k jednotlivým domácnostem.
11. Zlepšení dopravní obslužnosti. Prodloužení linky 385 do Tehovce. Spolupráce se CITYA.
12. Realizace bezpečné stezky mezi Tehovcem a Mukařovem.
13. Instalace česlí na ČOV.
14. Oprava mostku v ulici Hugo Heřmana.
15. Výstavba chodníku v ulici U Mototechny a v ulici K Nemocnici spolufinancováno ze SFDI
16. Spádovost pro 2023/2024 ZŠ Stříbrná Skalice
17. Výsadba trvalkového záhonu na návsi

ROK 2021

1. Přejít na vlastní provozování kanalizačního řadu a přechod na provozování vodovodního řadu k ITV, více informací v záložce "[vodovod a kanalizace](#)". Nákup nového SW pro vedení databáze a fakturaci.
2. Nové oplocení hřiště na Vojkově. Zbroušení a natření hracích prvků na dětském hřišti.
3. [Čistý Ladův Kraj 2021](#)
4. Rekonstrukce čerpací stanice odpadních vod v ul. Na Hrázi a v ul. Východní 4/2021
5. Generální úklid ČOV u Chirany 06/2021
6. Rekonstrukce vstupní kanceláře OÚ (05/2021)
7. Distribuce BIO nádob 240l do domácností (0/1-06/2021)
8. Čištění vodojemu, přechod na gravitační zásobování pitnou vodou. Napuštění vodojemu a přechod zpět na zásobování čerpadly (05-07/2021).
9. Oprava místních komunikací metodou TURBO (oprava děr)

10. Spádovost pro základní školství vč. zajištění dopravy pro šk.r. 2021/2022.
11. Umístění Z-boxu v Tehovci (09/2021).
12. Umístění retardérů v ulici Tehovecká (09/2021).
13. Posezení s harmonikou pro přátele muziky (09/2021).
14. Výsadba alejí v katastru obce, prodloužení jeřabinové aleje, hrušková alej, lipová alej (11/2021)
15. Propojení dešťové kanalizace horní části obce s rybníkem - zkolaudováno (10/2021) - Tento projekt byl realizován s finančním příspěvím Středočeského kraje.
16. Rekonstrukce návestního rybníku a výpustního zařízení - zatím pouze odbahněno a provozně vypouštěno - zkolaudováno (10/2021)
17. Zprovoznění původně používané linky ČOV (první linka) (09/2021)
18. Zprovoznění platební platformy na poplatky po 1.1.2022 (11/2022)
19. Rekonstrukce interiéru obecní budovy K Mýtu 69 (08-12/2021) a propachtování prostor
20. Nový vánoční betlém, postavičky vyrobil Evžen Hájek

ROK 2020

1. Územní plán - aktivita zahájena v roce 2016, územní plán nabyl účinnosti 13.3.2020
2. Sběrné místo v areálu ZEA na odpady - spuštění 4/2020
3. Umístění kontejneru na elektroodpady - sběrné místo Za Hospodou od 20.3.2020
4. Oprava nájezdu do areálu AZ Ploty, Stavmat stavebniny a JVS Jeřáby - 07/2020
5. Pořízení bio popelnic do domácností a velkoobjemových kontejnerů pro sběrné místo [Separace BRKO Tehovec \(570.33 kB\)](#)

[Separace BRKO Tehovec - plakát A3.pdf \(437.53 kB\)](#)

6. Přejít na vlastní provozování kanalizačního řadu a přechod na provozování vodovodního řadu k ITV, více informací v záložce "[vodovod a kanalizace](#)"
7. Oprava linky č. 2 ČOV a její vybavení pro zprovoznění; rekonstrukce přečerpávací stanice)

ROK 2019

1. Dokončení tříleté rekonstrukce obecní návsi (2017,2018,2019) - tato etapa projektu byla realizována za finančního příspěví Ministerstva pro místní rozvoj
2. Oprava části místních komunikací Na Hrázi, K Mýtu, Svažitá.

3. Rekonstrukce webových stránek obce
4. Výsadba aleje Tehovec - Mukařov
5. Instalace venkovních posilovacích strojů na hřišti Vojkov
6. Rekonstrukce budovy vodárny
7. Rekonstrukce čerpací stanice odpadních vod v ul. Hlavní

ROK 2018

1. Rekonstrukce části návsi (tříletý projekt)
2. Změna v odpadovém hospodářství (sběrná místa s 1100l kontejnery)
3. Projekt čteme dětem ve spolupráci s MŠ
4. Zapojení do projektu Uklidme Česko (od roku 2018 každý rok na jaře)
5. Instalace nových vchodových dveří, rekonstrukce podlah a malování v budově OÚ
6. Implementace Zákona na ochranu osobních údajů
7. Rekonstrukce vpusti DK pod rybníkem

ROK 2017

1. Rekonstrukce části návsi (tříletý projekt) - Tento projekt byl realizován s finančním přispěním Středočeského kraje
2. Výsadba jeřabinové aleje do lesa
3. Instalace kamerového systému v obci
4. Kontrola stavu dešťové kanalizace v úseku od rybníka do ulice Hlavní směr Mukařov
5. Nákup vozidla pro výjezdovou jednotku DA LZ1 Peugeot